



## CIRCUIT DES FONTAINES

### Romagnat > Saulzet-le-Chaud > Opme

---

Jusqu'au début du XVIIIe siècle, il n'y avait pas de fontaines publiques dans Romagnat. Les habitants devaient se contenter de puits à l'intérieur du village. Le ruisseau de la Gazelle et quelques sources proches servaient aux besoins du bétail et des cultures ainsi qu'à la lessive. Il y avait aussi les petits ruisseaux qui coulaient au fond des ravins de la Rase et de la Prugne. Presque toutes ces sources se sont tarées après la sécheresse de 1947.

Le ruisseau du ravin de la Rase avait pour origine la source de la Font de Chèvre, vers le col des Goules, en contrebas du plateau. L'eau s'infiltrait peu à peu dans le terrain le long de son parcours et venait se perdre à l'entrée de Romagnat vers la rue des Fours à Chaux.

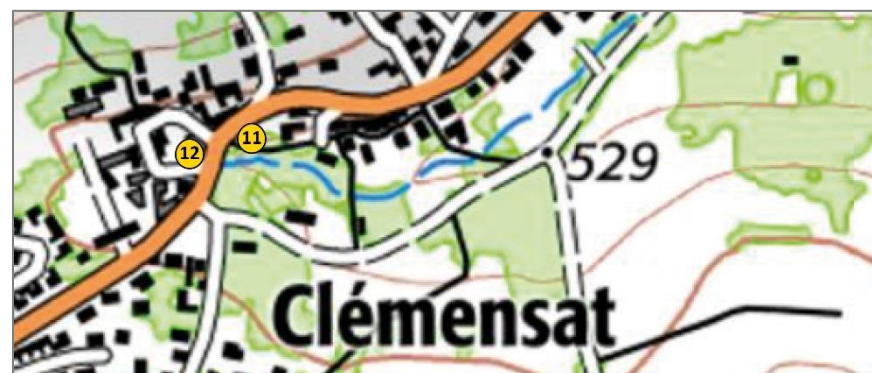
Le fief de Bezance était lui aussi alimenté par une source que l'on n'a pas pu situer avec exactitude. Vers 1650, lorsque François Carmentrand fit construire le château, il dut faire établir une conduite entre le fief et sa nouvelle propriété. En 1675, il acheta la source de la Gazelle et la fit conduire au château de Bezance.

*Bibliographie « Romagnat au fil du temps » édité par le Centre Social de Romagnat*



# CIRCUIT DES FONTAINES - Romagnat

- 1 Fontaine du Château de Bezance
- 2 Fontaine du Terrail
- 3 Fontaine de la Cure
- 4 Fontaine de l'Allait
- 5 Fontaine de l'Ancien Jardin d'Astaix
- 6 Fontaine Licciana Nardi
- 7 Fontaine de la Ragounette
- 8 Fontaine de la Croze
- 9 Fontaine des Cournol ou de l'Arzalier
- 10 Fontaine de Chambranchot ou Fontaine des Soeurs
- 11 Fontaine de Clémensat
- 12 Lavoir de Clémensat



1

## Fontaines du chateau de Bezance – 1832.

---

Vers 1650, lorsque François Carmentrand fit construire le château, il dut faire établir une conduite entre le fief de la Prugne qui était situé vers le bas de la côte du Colombier (jonction des rues d'Opme et de Tocqueville) et sa nouvelle propriété. En 1675, il acheta la source de la Gazelle et la fit conduire au Château de Bezance



2

## Fontaine du Terrail - 1806

---

Le trop-plein de la fontaine des Cournol s'évacuait dans la rue, provoquant de la boue qui, avec la glace, rendait la circulation impossible en hiver. Il fut décidé en 1806 de construire une fontaine au Terrail pour utiliser cette eau.



3

## Fontaine de la Cure – 1700 ou 1720

---

La première fontaine publique de Romagnat était celle dite de la Cure. Construite vers 1700 ou 1720, après l'abandon des fortifications, elle était alimentée par des sources situées vers le haut des rues Giraudet et de Strasbourg. De forme octogonale, elle était placée au début de la rue de Montrognon devant la cure. En 1880, pour faciliter la circulation, elle a été reconstruite sous sa forme actuelle à l'emplacement qu'elle occupe aujourd'hui.



4

### Fontaine de l'Allait - 1832

---

La nouvelle fontaine fut bâtie sur un emplacement vacant, appelé chez l'Allait, située sur la rue principale à mi-distance des rues du Nord et Jeanne d'Arc. L'eau de la source de la Gazelle fut répartie entre les trois fontaines : l'Allait, la Cure et le Terrail. Le fronton de cette fontaine fut refait en 1884 sur le modèle de celle de la Cure. En 1929, elle fut déplacée pour l'adosser à la maison Jagoueix-Feyfeux (emplacement actuel) et construire un lavoir qui en recevait le trop plein.



5

### Fontaine de l'ancien jardin d'Astaix ou lavoir de l'allée du Château - 1832.

---

Ce lavoir a été construit sur un terrain donné par Alphonse Guerrier, baron de Romagnat, à l'entrée actuelle du parc de Tocqueville (angle avenue Gergovia et avenue de la République). C'est un bac de répartition qui fut construit dans le jardin de Bezance qui a permis d'établir une conduite jusqu'au lavoir. L'eau de ce bac était toujours propre et servait à abreuver les animaux et plus tard à l'alambic pour la distillation du marc. En 1880, la Commune fit installer une nouvelle conduite directement à partir de la fontaine.



6

### Lavoir « chez Paul » - 1850 / fontaine Licciana Nardi.

---

A la réunion du Conseil Municipal du 3 mai 1950, on décida de la construction d'un lavoir qui recevrait le trop-plein de la Fontaine de la Cure. Pour se faire, on acheta un jardin situé à l'angle de la rue de Montrognon et de la rue du Terrail, en face de la tour de la porte de Montrognon. On appelait cet endroit « Chez Paul », d'où le nom donné à ce lavoir. A son emplacement, il y a maintenant un parking et, quelques pierres provenant de sa démolition ont servi à la construction du petit bassin Licciana Nardi (ville italienne jumelée avec Romagnat) sur la place située à côté.



7

### Fontaine de la Ragounette - 1912.

---

Appelée ainsi pour sa proximité avec le ruisseau de la Gazelle que l'on appelait familièrement la Ragounette. Un canal collectait l'eau qui suintait dans les caves de la rue du Nord et de l'impasse Jean-Bart et la conduisait, vers le début de la rue des Granges, au quartier dit des Grenouilles. En 1912, cette eau fut amenée à une petite fontaine que l'on construisit rues des Granges, face à la maison Poux. La fontaine fut supprimée et l'eau mise à l'égout, quand on procéda à l'assainissement du quartier



8

### Fontaine de la Croze (la Croix) - 1804.

---

En 1804, les habitants du quartier de la Croze voulurent construire une fontaine pour utiliser l'eau de l'ancienne source du fief de la Prugne située vers la jonction des rues d'Opme et de Tocqueville. Ils s'associèrent à Gilbert-Henri Taché et Jean-Baptiste Brun, et la fontaine fut édiée à l'angle de la route d'Opme et de la rue de Tocqueville. La croix Notre Dame de May qui se trouvait un peu plus loin sur la rue fut placée sur cette fontaine qui fut déclarée communale en 1840. En 1916, pour des raisons de commodité, une autre fontaine avec lavoir, utilisant la même source, fut bâtie de l'autre côté de la rue.



9

### Fontaine des « Cournol » ou de l'Arzelier - 1805

---


En 1805, les habitants du quartier de l'Arzelier voulurent eux aussi une fontaine. Celle de la Croze n'ayant qu'un faible débit, ils s'entendirent avec les gens de ce quartier pour aller capter de l'eau aux sources des Sagnes. Ils commencèrent les fouilles, mais furent arrêtés par Monsieur Claude Mabru, petit-fils de l'ancien procureur de Montrognon, qui fit valoir ses droits sur ces sources achetées par son grand-père au seigneur de la Prugne. Il y eut néanmoins un accord entre les différents intéressés et les travaux du nouveau captage furent poursuivis. Une autre digue fut construite dans le ravin et des réservoirs de répartition installés. La fontaine fut édiée contre la maison Cournol, à l'angle de la rue Vercingétorix et de l'impasse de la Groseille. On l'appellera la fontaine des Cournol.



10

### **Fontaine de Champbranchot ou fontaine des Sœurs - 1832.**

M. le Vicomte de Sartiges, propriétaire du château de la Prugne, consentit à donner un certain volume d'eau de sa source pour permettre aux habitants du quartier de Champbranchot de construire une fontaine. Celle-ci fut placée au bas de la rue de Metz, à proximité de la maison des sœurs. La croix qui surmontait le fronton de la fontaine fut payée, à titre d'amende, par une femme qui avait volé des choux. En échange, son nom ne fut pas dévoilé. Pendant longtemps, on appela cette croix, la croix aux choux.





11

Fontaine de Clémensat située à l'angle de l'avenue de Clémensat et du chemin des Pommiers

---



12

Lavoir de Clémensat situé à l'angle de l'avenue de Clémensat et de la rue du Lavoir

---





## CIRCUIT DES FONTAINES – Saulzet-le-Chaud

- 1 Fontaine et lavoir de Saulzet-le Chaud
- 2 Fontaine – lavoir située rue de la République
- 3 Fontaine située rue Saint-Verny



1

## Fontaine et lavoir de Saulzet-le Chaud

---

Fontaine lavoir située au centre du village place de l'Église, formant un bel ensemble avec un lavoir et une croix.



2

## Fontaine – lavoir située rue de la République

---



3

Fontaine-située rue Saint-Verny

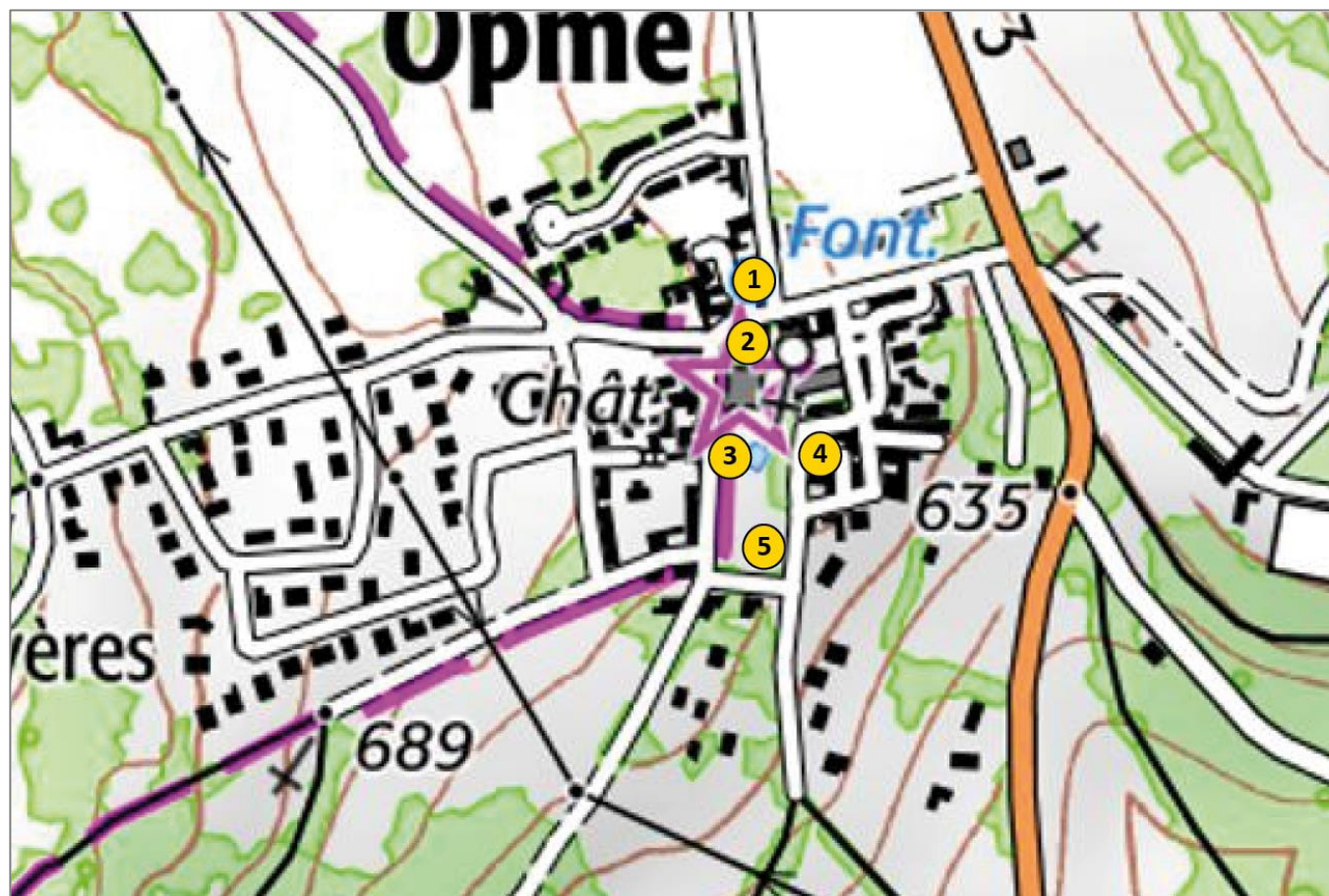
---





## CIRCUIT DES FONTAINES – Opme

- 1 Fontaine du lavoir
- 2 Fontaine-lavoir  
 rue Maréchal-de-Lattre-de  
Tassigny
- 3 Fontaine-lavoir  
 rue des Hautes
- 4 Fontaine-lavoir  
 chemin des Lilas
- 5 Fontaine-lavoir  
 rue du Grand Champ



1

### Fontaine du lavoir.

---

Fontaine située à côté de l'église du XIe siècle et du château d'Opme (le château et les jardins sont classés Monuments Historiques depuis respectivement 1916 et 1969).



2

### Fontaine-lavoir située rue Maréchal-de-Lattre-de Tassigny en face de la grande fontaine.

---



3

Fontaine-lavoir située rue des Hautes.

---



4

Fontaine-lavoir située chemin des Lilas.

---



5

Fontaine-lavoir située rue du Grand Champ.

---

